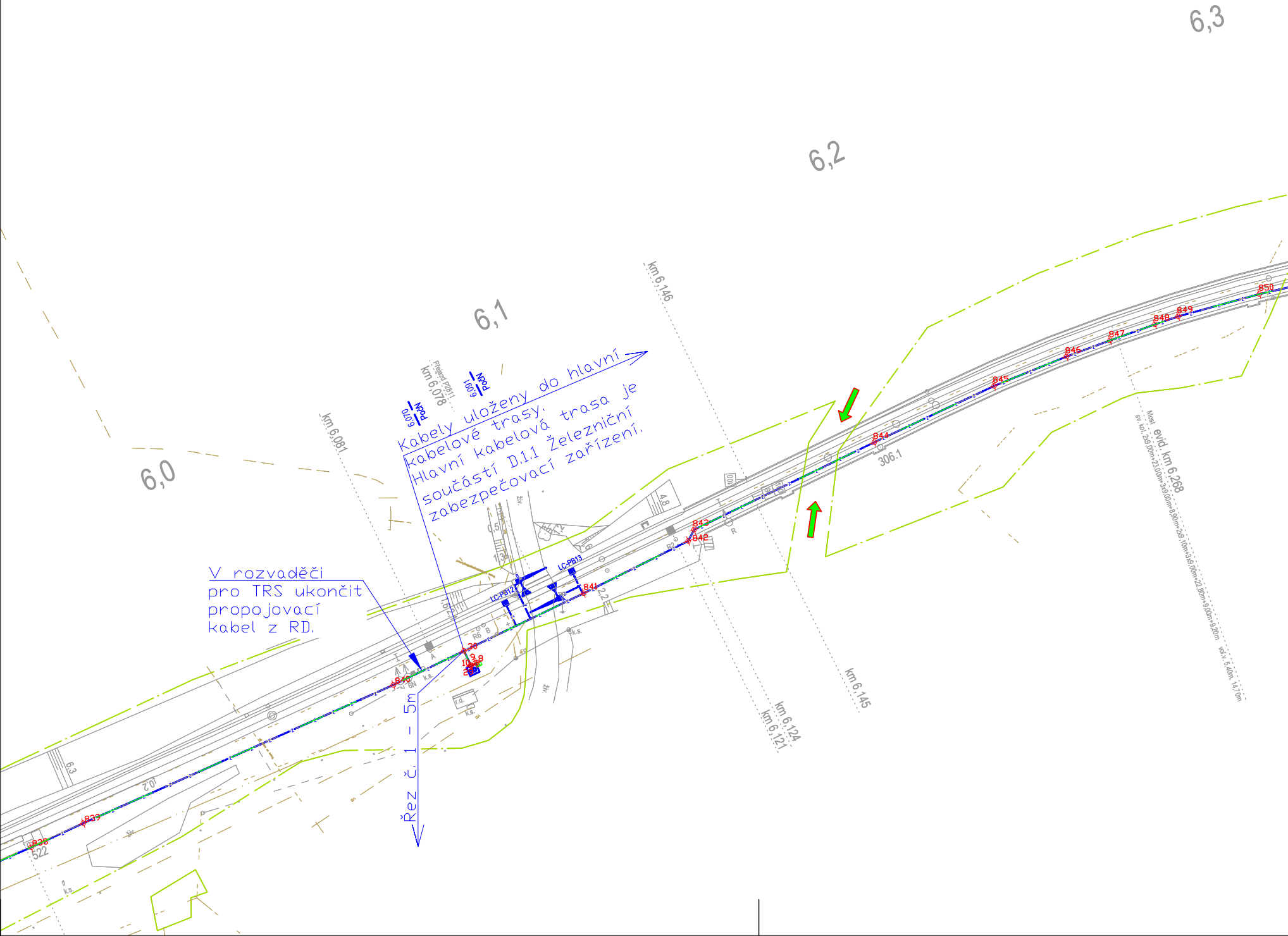

Kabely uloženy do hlavní kabelové trasy. Hlavní kabelová trasa je součástí D.1.1 Železniční zabezpečovací zařízení.

V rozvaděči pro TRS ukončit propojovací kabel z RD.

Řez č. 1 - 5m

6,0
6,1
6,2
6,3
km 6,081
km 6,078
Přejezd P2811
6,070 PočN
6,091 PočN
km 6,146
km 6,124
km 6,121
km 6,145
Most evid. km 6,268
sv. kol. 2x9,00m+23,00m+3x9,00m+8,90m+2x9,10m+3x9,00m+22,80m+9,00m+9,20m
vol.v. 5,40m, 14,70m
LC-PB12
LC-PB13
838
839
840
841
842
843
844
845
846
847
848
849
850
30
29
10
9
8
306.1
522
0,5
1,35
1,62
2,2
4,8
1,2
6,3
10,2
R6
B
A
6N
k.s.
r.d.
R
ŽN
ŽIV.

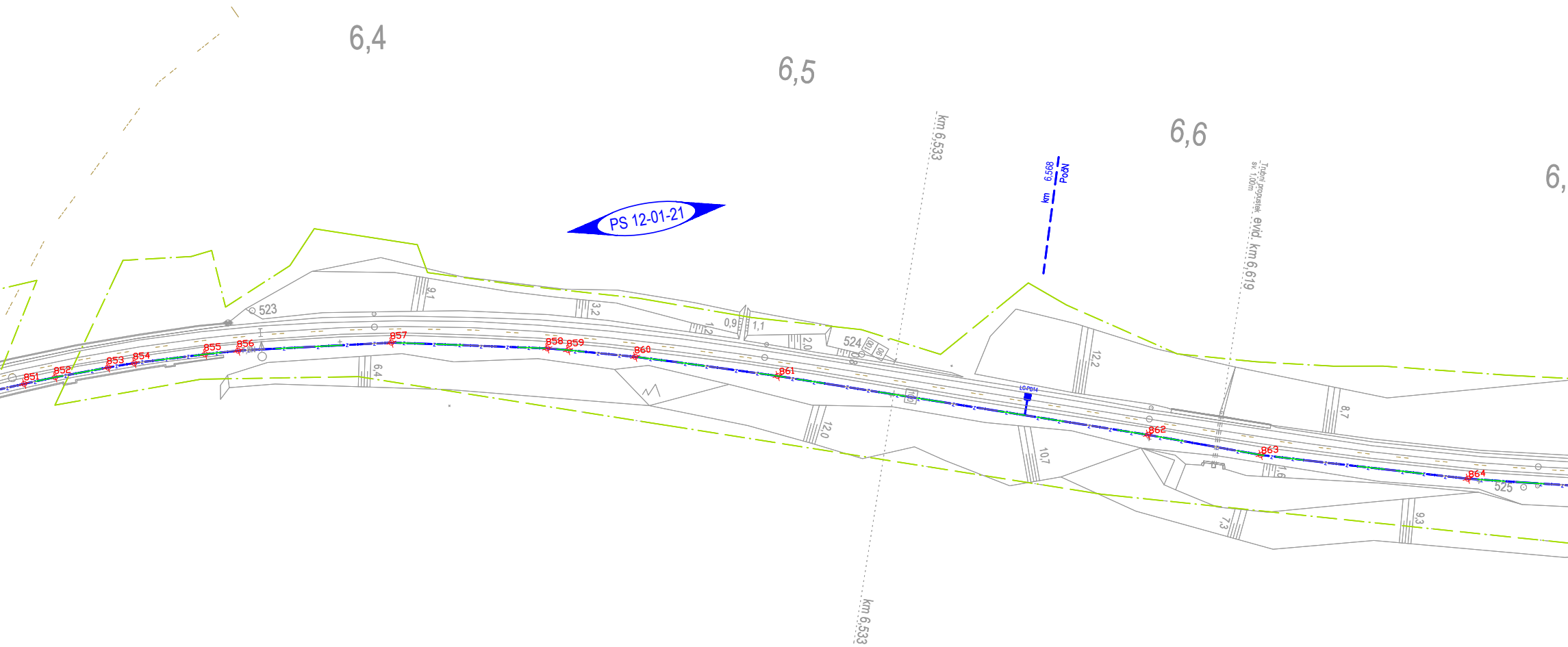
6,4
6,5
6,6
6,
PS 12-01-21
km 6,533
km 6,568
PoDN
Trubní propustek
sv. 1,00m
evid. km 6,619
km 6,533
523
524
525
100
90
100
LG-P014
851
852
853
854
855
856
857
858
859
860
861
862
863
864
9,1
3,2
1,2
0,9
1,1
2,0
0,8
12,2
8,7
6,4
12,0
10,7
7,3
9,3
1,6

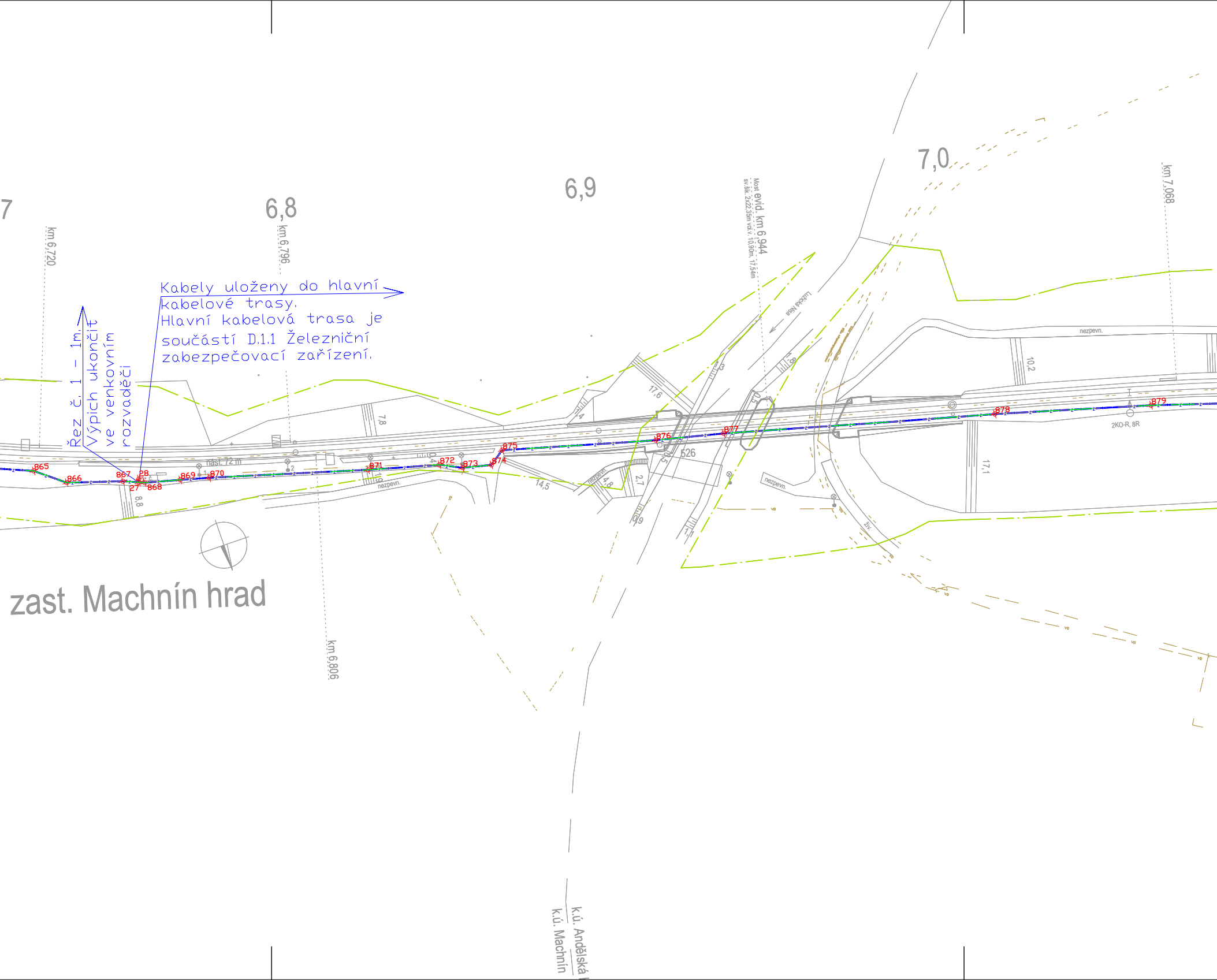
7
6,8
6,9
7,0
km 6,720
km 6,796
km 6,806
km 7,068
Most evid. km 6,944
sv.šik. 2x22,35m vol.v. 10,90m, 17,54m
Lužická Nisa
Kabely uloženy do hlavní kabelové trasy. Hlavní kabelová trasa je součástí D.1.1 Železniční zabezpečovací zařízení.
Řez č. 1 - 1m.
Výpich ukončit ve venkovním rozvaděči
865
866
867
27
28
868
869
870
871
872
873
874
875
876
877
878
879
nást. 72 m
nezpevn.
nezpevn.
nezpevn.
nezpevn.
7,8
8,8
1,9
0,4
14,5
17,6
4,8
2,7
0,9
1,1
1,3
1,8
0,5
10,2
17,1
526
2KO-R, 8R
živ.
zast. Machnín hrad
k.ú. Andělská
k.ú. Machnín

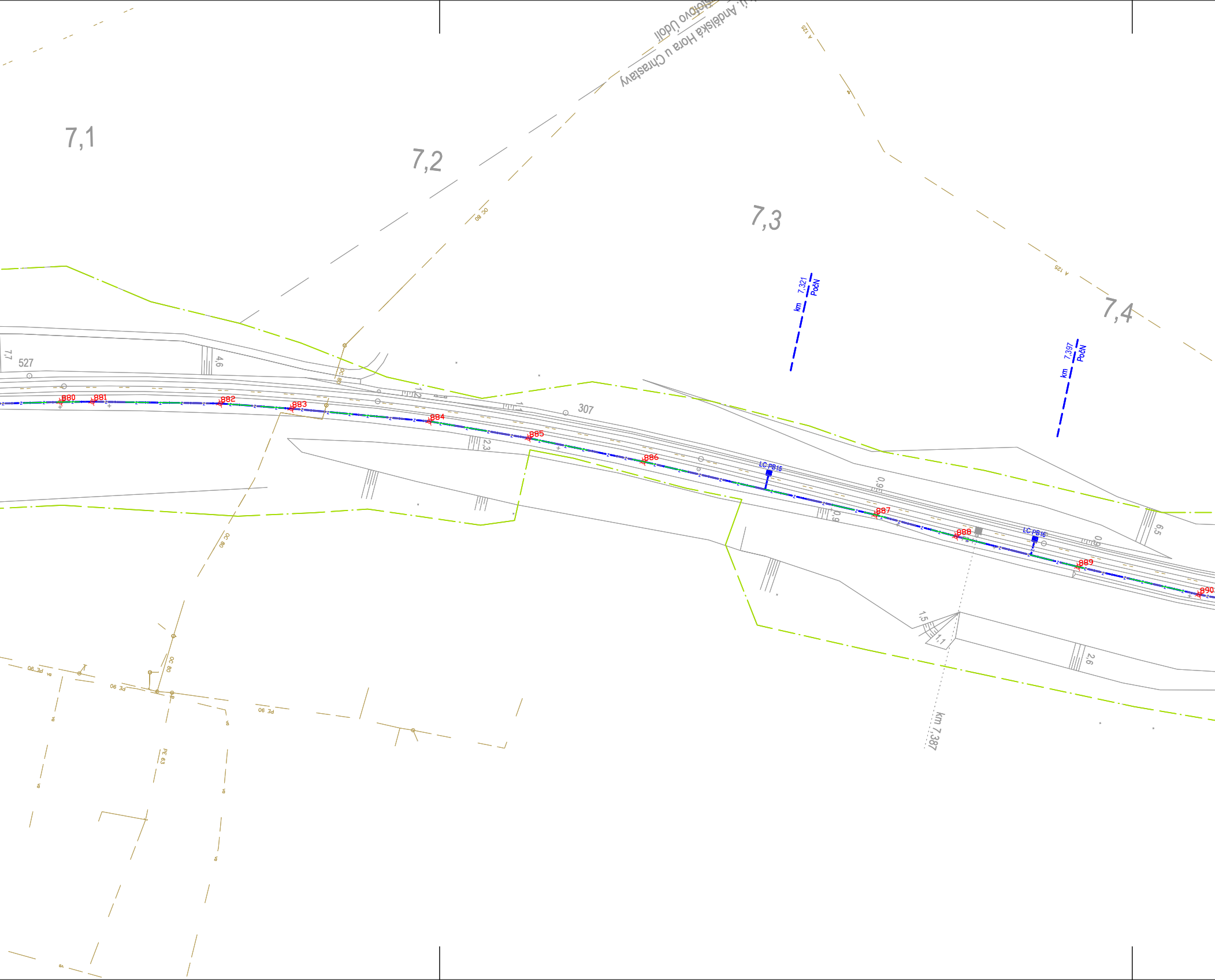
Kryštofovo Údolí
Andělská Hora u Chrastavy
7,1
7,2
7,3
7,4
A 125
OC 80
km 7,321 PočN
km 7,397 PočN
527
7,7
4,6
307
880
881
882
883
884
885
886
887
888
889
890
LC PB15
LC PB16
1,2
1,1
2,3
0,9
6,5
1,5
1,1
2,6
km 7,387
PE 90
PE 63

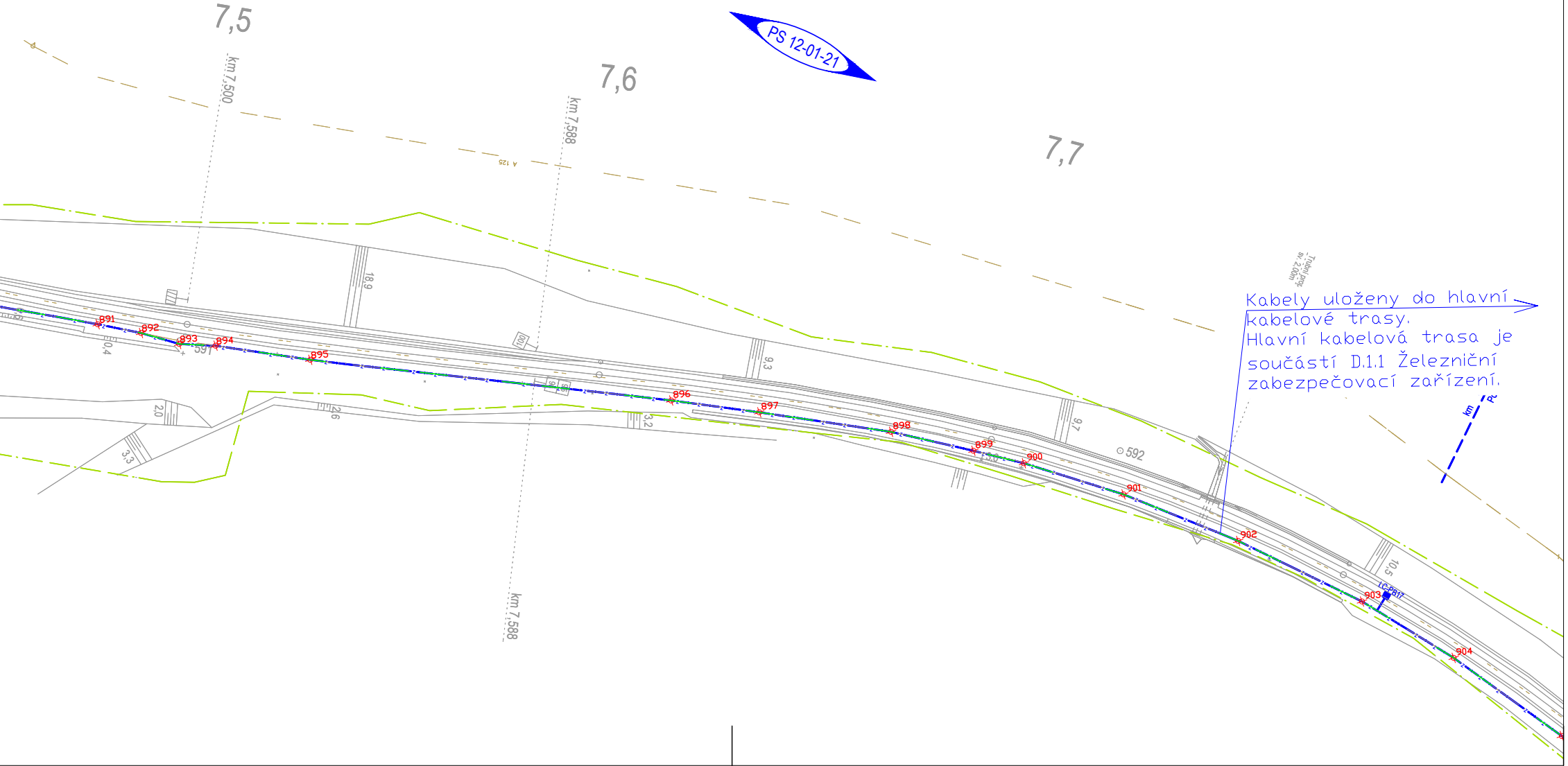
7,5
km 7,500
7,6
km 7,588
7,7
PS 12-01-21
A 125
Trubní prop.
sv. 2,00m
18,9
9,3
9,7
10,5
0,4
2,0
3,3
2,6
3,2
591
592
891
892
893
894
895
896
897
898
899
900
901
902
903
904
LC-PB17
km
km 7,588

Kabely uloženy do hlavní kabelové trasy.
Hlavní kabelová trasa je součástí D.1.1 Železniční zabezpečovací zařízení.

Legenda:

	osa kabelové kynety pro sdělovací kabely
	provizorní kabelová trasa
	nové kolejové řešení a související terénní úpravy
Z Z	zabezpečovací kabely
T	venkovní telefonní objekt na kombinovaném sloupku
618	vytyčovací bod (soupis vytyčovacích bodů je přílohou TZ)
Řez č.3 – 500m Poznámka	specifikace řezu (viz. výkres 249), délka úseku poznámka k úseku
Řez č.3 – 500m Poznámka	specifikace řezu (viz. výkres 249), délka úseku poznámka k úseku

stávající inženýrské sítě:

- VTL plynovod
- STL plynovod
- NTL plynovod
- el. vedení VVN
- el. vedení VN
- el. vedení NN
- vodovod
- kanalizace jednotná
- kanalizace dešťová
- kanalizace splašková
- sdělovací vedení
- podzemní drátovody zabezpečovacího vedení
- nadzemní drátovody zabezpečovacího vedení

Poznámka:
Zákres všech inženýrských sítí má pouze informační charakter, před realizací stavby je nutné vytyčení všech sítí jejich správci.
V ochranných pásmech inženýrských sítí je nutný opatrný ruční výkop.
Veškerá křížení kabelů s tratí či inženýrskými sítěmi musí splňovat normy:
ČSN 37 5711 ed.2 Drážní zařízení – Křížení kabelových vedení s železničními drahami, ČSN 73 6005 Prostorové uspořádání vedení technického vybavení a předpisu SŽ S4 Železniční spodek.

Podpis: Datum:

Revize:	Datum:	Popis:	Kontroloval:
000	25.05.2022	Definitivní odevzdání dokumentace	Oskar Rozbořil

Stavebník/investor:	**Správa železnic, státní organizace**	SPRÁVA ŽELEZNIC
Adresa:	Dlážděná 1003/7, 110 00 Praha 1	
Zástupce investora:	Stavební správa západ	
Adresa:	Sokolovská 1995/278, 190 00 Praha 9	

Zhotovitel stavby:	**AFSAG Hrádek, Chrastava**	SAGASTA AFRY	
Adresa:	Magistrů 1275/13, 140 00 Praha 4		
Kontakt:	T: +420 725 634 107 E: vladislav.sefl@afry.com		
Zhotovitel objektu:	**AFRY CZ s.r.o**	AFRY	
Adresa:	Magistrů 1275/13, 140 00 Praha 4		
Kontakt:	T: +420 725 634 107 E: vladislav.sefl@afry.com		
Hlavní projektant (HIP): Ing. Vladislav Šefl	Specialista: Ing. Dominik Schmidt	Odpovědný projektant: Ing. Tomáš Toma	Zpracovatel přílohy: Ing. Dominik Schmidt

Název stavby/akce:	**Rekonstrukce ŽST Chrastava**		S-kód: **S631500688** Zakázka: **2020/0075**
Název části:	Železniční sdělovací zařízení		Označení části: **D.1.2**
Název objektu:	Liberec - Chrastava, DOK a TK		Číslo objektu/komplexu: **PS 12-02-51**
Název přílohy: Název dílčí části přílohy:	Situace v JŽM, žkm 6-7,7		Číslo přílohy: **2 . 225** Paré:
Kraj: Liberecký	Katastrální uzemí: Dolní Chrastava [653829]	TUDU: 0941 C1	
Dokumentace:			
Stupeň dokumentace: PDPS	Datum zpracování: 25.05.2022	Formáty: 11x A4	Měřítko: 1:1000

S-kód:	Stupeň dokumentace:	Část:	Objekt:	Podobjekt:	Příloha:
S631500688_	PDPS_	D12XX_	PS120251_	XX_	2_225_000

Prostor pro další informace